
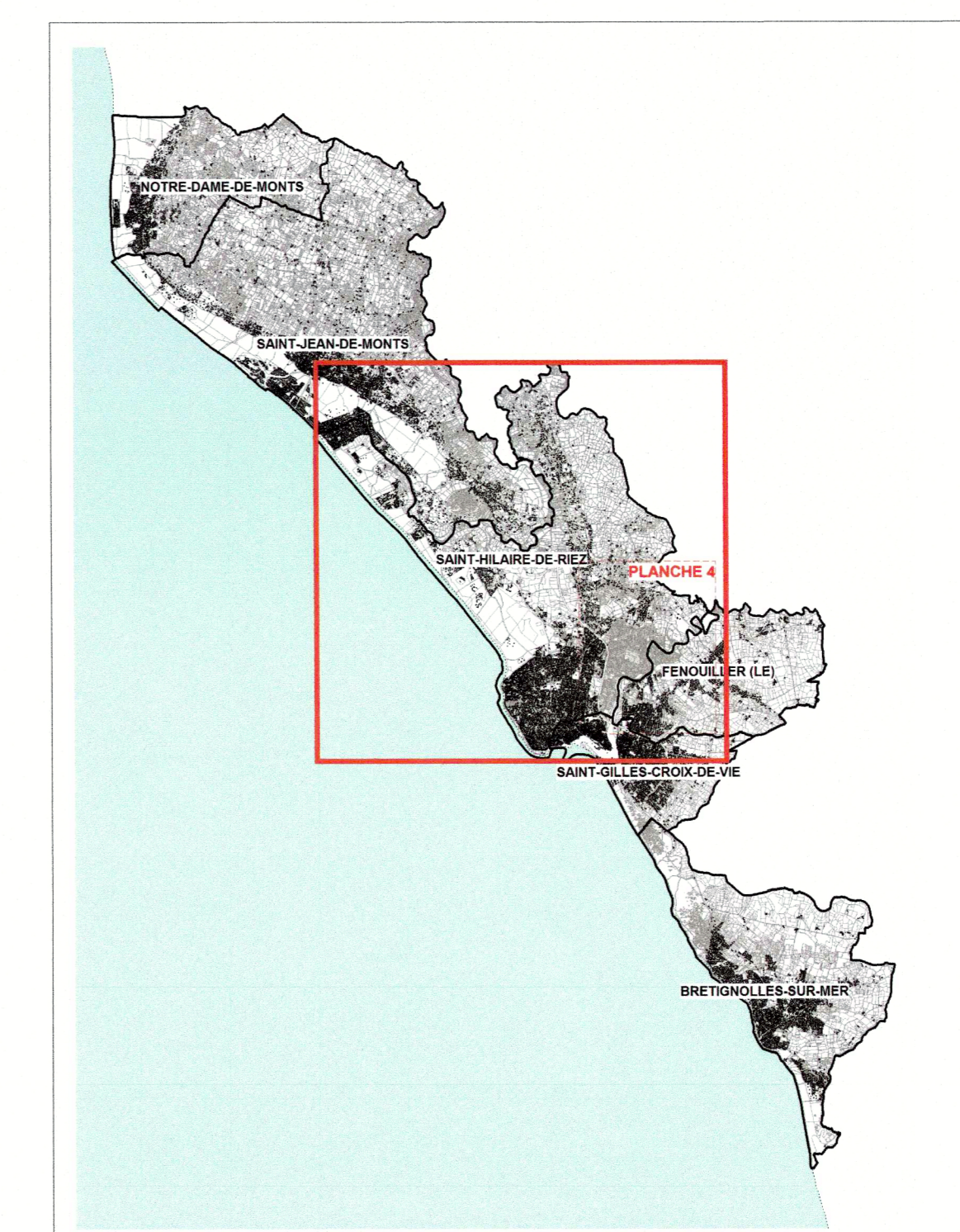
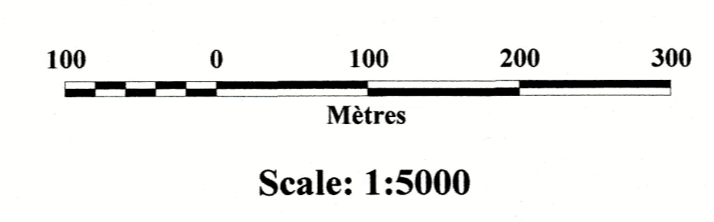


Légende


Cote du plan d'eau en mètre NGF - IGN 69

- 1,4
- 1,6
- 1,8
- 2
- 2,2
- 2,4
- 2,6
- 2,8
- 3
- 3,2
- 3,4
- 3,6
- 3,8
- 4
- 4,2
- 4,4
- 4,6
- 4,8
- 5,4
- 5,6
- 6,2



Vu pour être annexé
à l'arrêté préfectoral
n° 15-0371MS-31
du 30 mars 2016
Le Préfet
Jean-Luc ALBERTINI

**PLAN DE PRÉVENTION
DES RISQUES NATURELS PRÉVISIBLES
LITTORAUX
DU PAYS DE MONTS**



Annexe 3 au règlement

CARTE DES COTES DE REFERENCE ACTUELLE

ST HILAIRE DE RIEZ
4/4

Approbation